

ΜΕΛΙΝΤΑ – ΑΝΑΡΡΙΧΗΤΙΚΟ ΠΑΡΚΟ ΠΑΝΑΓΙΑΣ ΚΡΥΦΤΗΣ – ΠΑΝΑΓΙΑ ΚΡΥΦΤΗ

MELINTA - PANAGIA KRIFTI CLIMBING SECTOR - PANAGIA KRIFTI

ΔΙΚΤΥΟ ΠΕΡΙΗΓΗΤΙΚΩΝ ΔΙΑΔΡΟΜΩΝ ΔΗΜΟΥ ΜΥΤΙΛΗΝΗΣ

"ΠΕΡΠΑΤΩΝΤΑΣ ΣΤΗ ΦΥΣΗ ΚΑΙ ΤΟΝ ΠΟΛΙΤΙΣΜΟ ΤΗΣ ΛΕΣΒΟΥ"

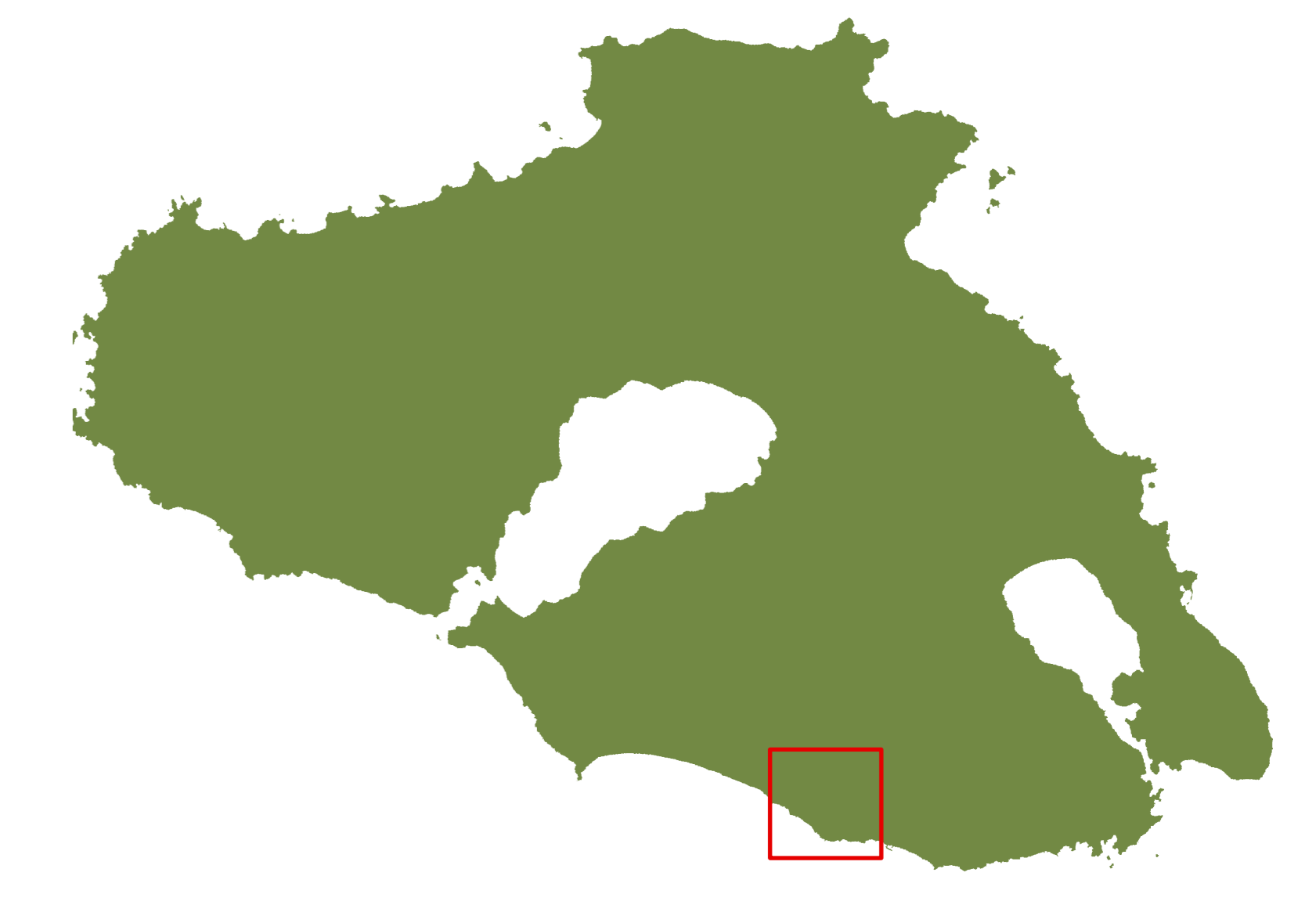
TRAILS NETWORK OF THE MUNICIPALITY OF MYTILENE

"WALKING THROUGH THE NATURE AND CULTURE OF LESVOS"



Δήμος Μυτιλήνης

ΥΠΟΜΝΗΜΑ	LEGEND
◊ Σημεία Ενδιαφέροντος	Important Stops
— Ισούψειες 30μ.	Contour lines 30m.
— Διαδρομή	Route
* Αξιοθέατα	Points of interest
* Παναγία Κρυφτή	Panagia Kryfti
▲ Αναρριχτικό Πάρκο	Climbing Field
■ Χώρος στάθμευσης	Parking



Περιγραφή και περιβαλλοντικές πληροφορίες

Η διαδρομή κινείται επί χωματόδρομου από τη διασταύρωση του δρόμου από τη Μελίντα προς το Παλαιχώρι με κατεύθυνση Δυτική. Ο δρόμος είναι εύκολος για περπάτημα και έχει θέα το Αιγαίο, καλύπτοντας μια διαδρομή 2,5 χιλιομέτρων. Σε απόσταση 2,2 χλμ η διαδρομή διακλαδώνεται και κινείται βόρεια προς το αναρριχτικό πάρκο Παναγίας Κρυφτής και νότια προς το μονοπάτι που καταλήγει στην Παναγία την Κρυφή (800μ χωματόδρομος) η τελική κατάβαση για τον κολιτικό της Παναγίας Κρυφτής έχει μήκος 450μ σε έντονη κλίση.

Μελίντα: Ο παραλιακός αυτός οικισμός αποτελεί το επίνειο του Παλαιχωρίου με όμορφη πλατιά επιμηκή παραλία με άσπρα μεγάλα βότσαλα. Η παραλία είναι γνωστή για τον βράχο που στέκει στη μέση της και συνθέτει ένα υπέροχο φυσικό τοπίο, ενώ πρόσθετο χαρακτηριστικό αξιοθέατο του μικρού οικισμού είναι και τα ερείπια από το κτιριακό συγκρότημα ελαιουργείου Π. Καταρού με παραδοσιακή λιθοδομή από ντόπια πέτρα. Η Μελίντα προσφέρεται για στάση καθώς έχει καταστήματα για καφέ και φαγητό, ενώ υπάρχει βαρκάκι προς ναύλωση για πρόσβαση από θάλασσα, του τελικού σημείου της διαδρομής στην Παναγία Κρυφή.

Αναρριχτικό πεδίο Της Κρυφτής «Τα Μάρμαρα»: Το πεδίο βρίσκεται σε υψόμετρο 200μ. Ο βράχος είναι ασβεστολιθικός άριστης ποιότητας, επί του οποίου έχουν διανοιχθεί 15 νέες διαδρομές αθλητικής αναρρίχησης. Στο πεδίο προϋπήρχαν διαδρομές από το 2015. Όλες οι διαδρομές του πεδίου είναι εξοπλισμένες με ανοξειδωτες μόνιμες ασφάλειες και ανοιχτά ρελέ, σύμφωνα με τα πρότυπα του οδηγού της ΕΟΟΑ και κυμαίνονται σε επίπεδα δυσκολίας UIAA III - VIII / France 3 - 7a. Το πεδίο έχει νοτιοανατολικό προσανατολισμό και ενδείκνυται για αναρρίχηση καθ'όλη τη διάρκεια της ημέρας από Φθινόπωρο έως Άνοιξη και τις απογευματινές ώρες το Καλοκαίρι. Το πεδίο δημιουργήθηκε στο πλαίσιο του έργου «ΕΠΕΚΤΑΣΗ ΚΑΙ ΒΕΛΤΙΩΣΗ ΤΩΝ ΠΕΡΙΗΓΗΤΙΚΩΝ ΔΙΑΔΡΟΜΩΝ ΤΟΥ ΔΗΜΟΥ ΜΥΤΙΛΗΝΗΣ» ενταγμένο στο Τοπικό Πρόγραμμα CLLC/LEADER ΛΕΣΒΟΥ.

Παναγία Κρυφή: Το τοπίο χαρακτηρίζεται από τα απότομα βράχια που στις ριζές τους αναβλύζουν ζεστά νερά. Το ξωκλήσι αυτό είναι κρυμμένο εξ ολοκλήρου στην ευρύχωρη σπηλιά ενός βράχου. Σύμφωνα με την παράδοση, αφού κρύφτηκε εκεί μία κοπέλα με το παιδί της, κληρονομήθηκε από τους Τούρκους σώθηκε και έταξε στην Παναγία τη σπηλιά αυτή να την κάνει εκκλησία. Επίσης, σύμφωνα με μαρτυρίες, πολλοί Έλληνες της Μικράς Ασίας βγήκαν στην περιοχή αυτή με τις βάρκες τους μετά την καταστροφή, και την έχουν ως προστάτιδα τους. Τέλος, στα χρόνια της Γερμανικής κατοχής, πολλοί Έλληνες διέφυγαν στη Μέση Ανατολή με συμμαχικά υποβρύχια, που πλησίαζαν αθέατα την απρόσιτη περιοχή της Παναγίας της Κρυφτής. Το πολιτισμικό τοπίο της Παναγίας της Κρυφτής, ιδιαίτερα γεωλογικής, φυσικής, θρησκευτικής και ιστορικής αξίας αναδείχθηκε σε προστατευόμενο με το ΦΕΚ ΑΑΠ 308/29.12.2017, ενώ η περιοχή έχει συμπεριληφθεί ως κύτταρο του Γεωπάρκου Λέσβου.


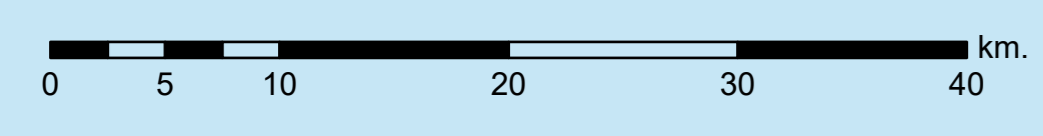


Description and Environmental Information

The route follows a rural road from the intersection of the road from Melinta to Paleochori heading west. The road is easy to walk and offers a view of the Aegean, covering a distance of 2.5 kilometers. At a distance of 2.2 kilometers, the route branches off, moving north towards the climbing park of Panagia Kryfti and south towards the path that leads to Panagia Kryfti (800m rural road). The final descent to the bay of Panagia Kryfti is 450 meters in length with a steep incline.

Melinta: This coastal settlement is in the seaside area of Paleochori with a beautiful, elongated beach with white large pebbles. The beach is known for the rock standing in the middle, creating a wonderful natural landscape. Another characteristic landmark of the small settlement is the ruins of the Katsaros Olive Press Complex, built with traditional local stone. Melinta is suitable for a stop, as it has cafes and restaurants, and there is a boat available for rental to access the final point of the route in Panagia Kryfti by sea.

Climbing Area «The Hidden Marbles»: The field is located at an altitude of 200m. The rock is high-quality limestone, on which 15 new sport climbing routes have been opened. There were routes in the area since 2015. All routes in the field are equipped with stainless steel permanent anchors and open belay stations according to the standards of the Mountaineering Climbing Association of Greece (ΕΟΟΑ), ranging in difficulty levels from UIAA III - VIII / France 3 - 7a. The field has a southeast orientation and is suitable for climbing throughout the day from Autumn to Spring, and in the afternoon during Summer. The field was created as part of the project "EXPANSION AND IMPROVEMENT OF THE TOURIST PATHS OF THE MUNICIPALITY OF MYTILENE," included in the Local CLLC/LEADER Program of Lesbos.

Panagia Kryfti: The landscape is characterized by steep cliffs from which warm waters spring. This church is entirely hidden in the spacious cave. According to tradition, a girl with her child hid there, chased by the Turks, and was saved, dedicating the cave to Panagia as a church. According to testimonies, many Greeks from Asia Minor also arrived in this area with their boats after the destruction and considered it their protector. Finally, during the years of the German occupation, many Greeks escaped to the Middle East with Allied submarines, which approached the inaccessible area of Panagia Kryfti unseen. The cultural landscape of Panagia Kryfti, with its unique geological, natural, religious, and historical value, was designated as a protected area by Government Gazette AAAP 308/29.12.2017, while the area has been included as a cell of the Lesbos Geopark.



<https://www.mytilene.gr/diadromes-monopatia/diadromes/>



Με τη συγχρηματοδότηση της Ελλάδας και της Ευρωπαϊκής Ένωσης
Co-financed by E.U. and Greece

Πρόδη ενταγμένη στο Τ.Π. CLLC/LEADER του ΕΠΑΛΘ με τίτλο "ΕΠΕΚΤΑΣΗ ΚΑΙ ΒΕΛΤΙΩΣΗ ΤΩΝ ΠΕΡΙΗΓΗΤΙΚΩΝ ΔΙΑΔΡΟΜΩΝ ΤΟΥ ΔΗΜΟΥ ΜΥΤΙΛΗΝΗΣ"
«ΔΗΜΟΣΙΕΣ ΕΠΕΝΔΥΣΕΙΣ ΓΙΑ ΤΗΝ ΑΕΙΦΟΡΟ ΑΝΑΠΤΥΞΗ ΤΩΝ ΑΝΕΥΤΙΚΩΝ ΠΕΡΙΟΧΩΝ» (Μέτρο 8.3.3: Άρ. 63.1 του Καν. 508/2014 "Εφαρμογή επιχειρηματικών αναπτύξεων με πρωτοβουλία των τοπικών κοινοτήτων" για περιμετρικές δημοσίους χαρακτηριστές).