

ΠΑΝΑΓΙΑ ΑΜΑΛΗΣ - ΠΗΓΕΣ ΚΡΑΤΗΓΟΥ

PANAGIA OF AMALI - SPRINGS OF KRATIGOS



ΔΙΚΤΥΟ ΠΕΡΙΗΓΗΤΙΚΩΝ ΔΙΑΔΡΟΜΩΝ ΔΗΜΟΥ ΜΥΤΙΛΗΝΗΣ

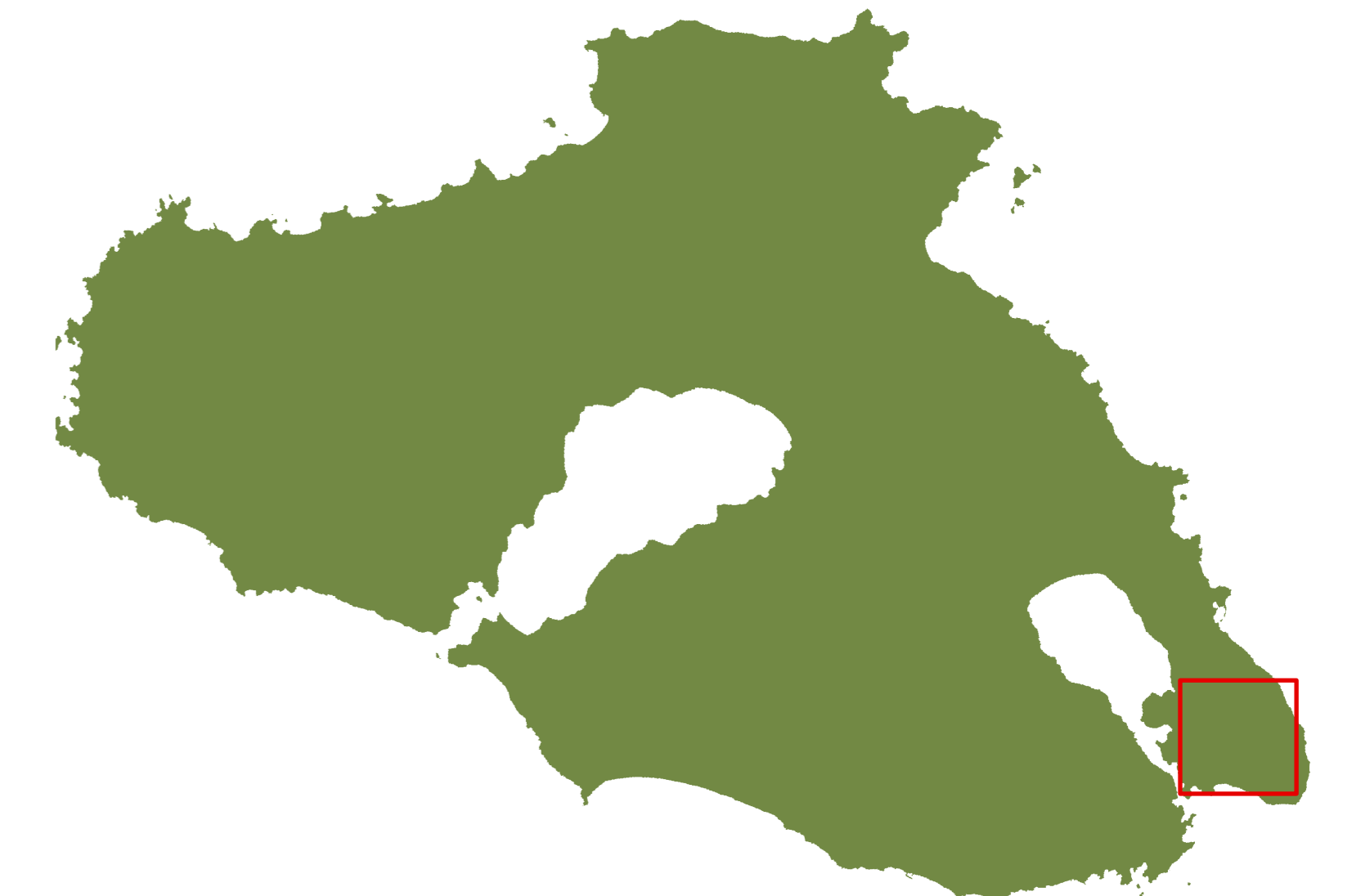
"ΠΕΡΠΑΤΩΝΤΑΣ ΣΤΗ ΦΥΣΗ ΚΑΙ ΤΟΝ ΠΟΛΙΤΙΣΜΟ ΤΗΣ ΛΕΣΒΟΥ"

TRAILS NETWORK OF THE MUNICIPALITY OF MYTILENE

"WALKING THROUGH THE NATURE AND CULTURE OF LESVOS"



ΥΠΟΜΝΗΜΑ	LEGEND
📍 Σημεία Ενδιαφέροντος	Important Stops
— Ισοψείς 30μ.	Contour lines 30m.
👉 Διαδρομή	Route
🌳 Αξιοθέατα	Points of interest
🏠 Γήπεδο Αγ. Μαρίνας	Agia Marina court
⛪ Εκκλησία Αμαλής	Church Panagia Amali
📍 Σημείο θέασης	View Point
🚗 Χώρος στάθμευσης	Parking



Περιγραφή και περιβαλλοντικές πληροφορίες

Η διαδρομή: Η Διαδρομή ξεκινά από το χωριό Αγία Μαρίνα στις ανατολικές υπώρειες και ανηφορίζει μέσα στα πεύκα. Διέρχεται από περιοχές με απεριόριστη θέα, ώσπου μέσα στο πυκνό δάσος συναντά το μικρό οροπέδιο της Παναγίας της Αμαλής. Η κατάβαση γίνεται από άλλο μονοπάτι, ώσπου να συναντήσει το υδροσυλλεκτικό σύστημα της νότιας πόλης. Ο κύκλος κλείνει, με βόρεια πορεία, μέσα στο πευκοδάσος. Η διαδρομή διασταυρώνεται με δύο ρυάκια και τρία ξύλινα γεφύρια που φτιάχτηκαν για να περνούν απέναντι οι πεζοπόροι. Στη θέση Πρόβασμα, υπάρχει κίος για στάση με θέα το αεροδρόμιο του νησιού, την πόλη Μυτιλήνης, αλλά και την Παναγιούδα. Πιο κάτω υπάρχει μια εποχιακή λίμνη, που γεμίζει ανάλογα με τις βροχοπτώσεις.

Παναγία Αμαλή: Το απόλυτο ησυχαστήριο στο κέντρο ενός πυκνόφυτου πευκοδάσους στο βουνό της Αμαλής. Λέγεται ότι η σημερινή μορφή του πετρόκτιστου ναού προέκυψε από τα θεμέλια ενός παλαιότερου. Το ΝΑ τμήμα της εκκλησίας είναι φτιαγμένο από περιδοτίτες και ένθετα τούβλα ενώ φιγουράρει και μία γραφική στέρνα.

Πηγές Κρατήγου: Αρχικά θα συναντήσετε επιβλητική αψίδα να δηλώνει ότι εκεί κάποτε βρισκόταν το οθωμανικό υδραγωγείο και αποτελεί κατάλοιπο ενός παλιού υδρόμυλου (υδατόπυργος). Εκεί μπορούμε να παρατηρήσουμε την περίτεχνα σκαλισμένη πετρά στην κορυφή της αψίδας η αλλιώς το «κλειδί» καθώς είναι ο λίθος που κρατάει την κατασκευή όρθια. Στη συνέχεια θα συναντήσετε λιθόστρωτο χώρο που αποτελεί το τεχνικό έργο συγκέντρωσης νερών ύδρευσης το οποίο κατασκευάστηκε το 1899 με σκοπό να συγκεντρώνει τους πολυάριθμους χειμάρρους μέσα από το φαράγγι του χειμάρρου «Αγκάδα» της περιοχής σε ένα κεντρικό αγωγό που περνάει από κάτω. Αποτελεί πραγματικό μνημείο υδραυλικής μηχανικής. Στη διαδρομή σας θα παρατηρήσετε την επίσης ενδιαφέρουσα σειρά εναπομεινόντων στοιχείων 11 υδατόπυργων του παλιού υδρομυλικού συστήματος που εκμεταλλεύονταν την ορμή του νερού. Σήμερα ο αγωγός οδηγεί το νερό στο δίκτυο ύδρευσης των νοτιών προαστίων της πόλης.

Description and Environmental Information

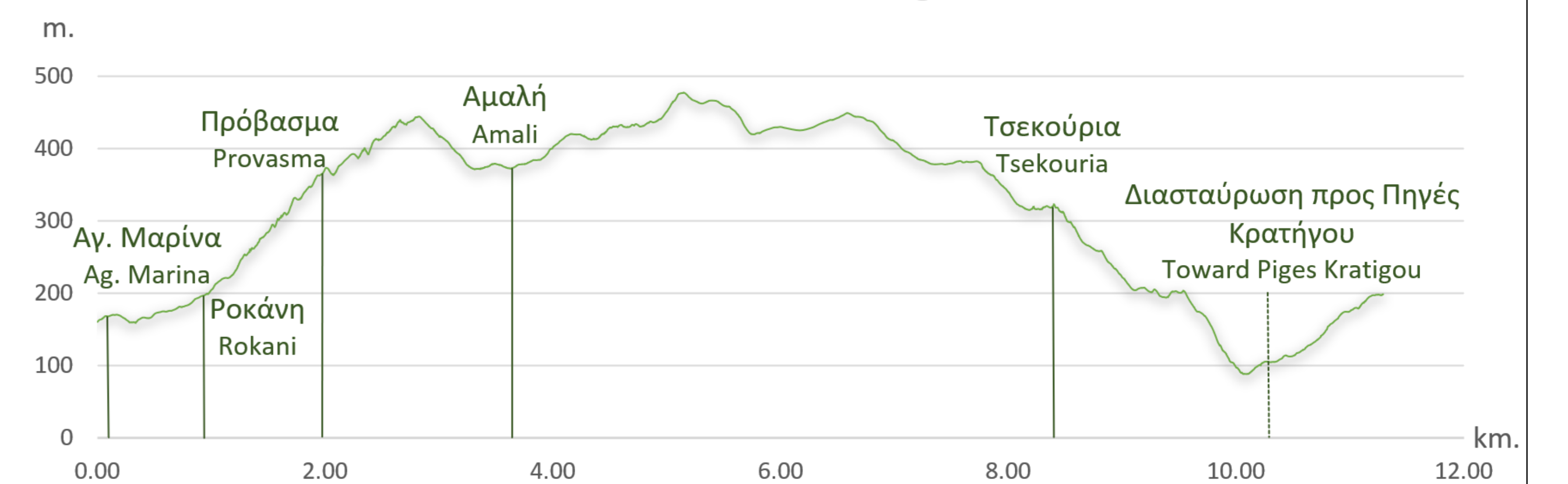
The route: The Route starts from the village of Agia Marina in the eastern foothills and climbs up through the pine trees. It passes through areas with unlimited views, until it meets the small plateau of Panagia Amali in the dense forest. The descent continues, until you meet the water collection system of the southern city. The circle closes, with a north course, in the pine forest. The route is crossed by two streams and three wooden bridges built for hikers to cross. At the site of Provasma there is a kiosk for a rest with a view of the airport, the city of Mytilini, but also Panayouda. Further down there is a seasonal lake.

Panagia Amali: The ultimate retreat in the center of a dense pine forest on the mountain of Amali. It is said that the present form of the stone-built temple arose from the foundations of an older one. The SE part of the church is made of peridotite and inlaid bricks, while it also features a picturesque cistern.

Kratigos Springs: At first you will come across an imposing arch indicating that the Ottoman aqueduct was once located there, a remnant of an old water mill (water tower). There we can observe the elaborately carved stone at the top of the arch or otherwise the "key" as it is the stone that keeps the structure upright. Then you will come across a stone-paved area that is the technical work of gathering water which was built in 1899 with the purpose of gathering the numerous streams through the gorge of the "Lagada" stream of the area into a central conduit that passes below. It is a real monument of hydraulic engineering. On your way you will notice an interesting series of 11 water tower remaining of the old watermill system that exploited the momentum of the water. Today the pipeline leads the water to the water supply network of the southern suburbs of the city.

ΜΗΚΟΤΟΜΗ ΠΕΡΙΗΓΗΤΙΚΗΣ ΔΙΑΔΡΟΜΗΣ

Elevation curve of hiking trail




Min Avg Max Elevation (m) : 56.2, 316.8, 476.9



E.E. - ΕΓΤΑΑ - ΕΤΘΑ
EC - EAFRD - EMFF



ΥΠΟΥΡΓΕΙΟ ΑΓΡΟΤΙΚΗΣ
ΑΝΑΠΤΥΞΗΣ ΚΑΙ ΤΡΟΦΙΜΩΝ
MINISTRY OF RURAL
DEVELOPMENT AND FOODS



ΕΠΛΑΘ 2014-2020 ΕΠΕΝΔΥΣΗ
ΣΤΗΝ ΑΕΙΦΟΡΟ ΑΙΛΕΙΑ
FISHERIES DEVELOPMENT
PROGRAM OF GREECE



ΤΟΠΙΚΗ ΑΝΑΠΤΥΞΗ ΜΕ ΠΡΟΤΟΒΟΥΛΙΑ
ΤΟΠΙΚΩΝ ΚΟΙΝΟΤΗΤΩΝ
COMMUNITY LED LOCAL DEVELOPMENT



ΑΝΑΠΤΥΞΗ - ΕΡΓΑΣΙΑ - ΑΛΛΗΛΕΓΓΥΗ
DEVELOPMENT-EMPLOYMENT-SOLIDARITY



ΕΤΑΙΡΕΙΑ ΤΟΠΙΚΗΣ ΑΝΑΠΤΥΞΗΣ ΛΕΣΒΟΥ Α.Ε.
LESVOS LOCAL DEVELOPMENT COMPANY, ETAL S.A.



11km 4h Easy

<https://www.mytilene.gr/diadromes-monopatia/diadromes/>



Με τη συγχρηματοδότηση της Ελλάδας και της Ευρωπαϊκής Ένωσης
Co-financed by E.U. and Greece

Πρόδη ενταγμένη στο Τ.Π. CLLD/LEADER του ΕΠΛΑΘ με τίτλο "ΣΥΝΕΚΤΑΣΗ ΚΑΙ ΒΕΛΤΙΩΣΗ ΤΩΝ ΠΕΡΙΗΓΗΤΙΚΩΝ ΔΙΑΔΡΟΜΩΝ ΤΟΥ ΔΗΜΟΥ ΜΥΤΙΛΗΝΗΣ"

*ΗΜΕΡΗΣΙΕΣ ΕΠΕΝΔΥΣΕΙΣ ΓΙΑ ΤΗΝ ΑΕΙΦΟΡΟ ΑΝΑΠΤΥΞΗ ΤΩΝ ΑΝΕΥΚΤΩΝ ΠΕΡΙΟΧΩΝ (Μέτρο 8.3.3: Άρ. 63.1 του Καν. 508/2014 "Εφαρμογή επιχειρηματικών αναπτύξεων με πρωτοβουλία των τοπικών κοινοτήτων") για παρεμβατικές δημοσίου χαρακτήρα.